

A Myra az Unterberg alján található mesés Myra-barlangból ered

Egy föld alatti tó táplálja. A Karnerwirtnél először egy kis gát - a felső víztározó - elzárja az útját. Majd szűk szurdokokon számtalan vízeséssel zuhan a mélybe.

Korábban a Myra-völgyben sok-sok vízkerék kattogott, amelyekkel malmokat és fűrésztelepeket működtettek. Néhány évvel ezelőttig egy energiátároló erőmű turbinái áramot termeltek.

A Myra-vízesést 1885-ben az Osztrák Természetjáró Klub (Österreichischer Touristenklub) tette gyalogosan elérhetővé, az utat azóta a klub pernitz-muggendorfi szervezete tartja karban.



©Fotók: wieneralpen-kremsl

A Myra-vízesés-Kreuth útvonala

Kiindulópont a Myra-vízesés 460 m tengerszint feletti magasságban lévő parkolója. A **Myrastubn** vendéglő mellett elhaladva túránkat a Myra-vízesés bejáratánál kezdjük. A **sárga jelzést** követve megyünk fel a **Myra-vízesés** mentén, hidakon és lépcsőkön a felső **duzzasztótóhoz**. Itt egy további játszótér és a **Karnerwirt** vendéglő található.

Ha még kedvünk van, és bírjuk kondícióval, akkor még túrázhatunk tovább hegynek fel **Kreuth** felé.

A magasplatóra, a **Jagasitzra** (706 m) megérkezve hol réteken, hol erdőn át haladunk, s csodálatos kilátás nyílik a Schneebergre.

Innentől a **kék jelzést** követve jutunk vissza a Myra-vízeséshez.

Túraidő: Myra-vízesés-Kreuth-vissza/kb. 6 km/kb. 2,5 óra

A Steinwand-szurdok - az egészen hosszú túra (gyakorlottaknak)

Lefelé haladunk, végig a **sárga jelzést** követve a Steinwandgraben mentén az 545 magasságban lévő Reischer uzsonnázóhoz és a szurdokbejáratához. Miután a hidakon és lépcsőkön és a **Töröklukon (Türkenloch)** át továbbhaladva folytatjuk útunkat a kék jelzésű Steinwand-szurdokon át, ismét visszajutunk a Jagasitz kiindulóponthoz. Utána a **kék jelzést** követve érkezünk vissza a Myra-vízeséshez.

Túraidő: Myra-vízesés-Steinwand-szurdok-vissza/kb. 9 km/kb. 4 óra

Vízi játszótér a Myra-vízesés bejáratánál



©Fotók: wieneralpen-kremsl

Játszóter a Karnerwirtnél



Pillanatképek a Myra-vízesés környékéről



A kápolna a Jagasitzon/Kreuth



Gát a Myra-vízesés végén található víztározónál

A Hausstein-szikla

Ez a kb. 60 méter magas sziklafalal büszkélkedő hegység a Hirschwände-sziklafalal együtt áthidalhatatlan akadályt jelentett a betolakodóknak. Ezért menedékhelyül is szolgált. Napjainkban a meredek sziklafalakon többször is sportmászókat lehet megfigyelni. A Hausstein-kilátópont viszont a hátsó oldala felől is könnyen megközelíthető.

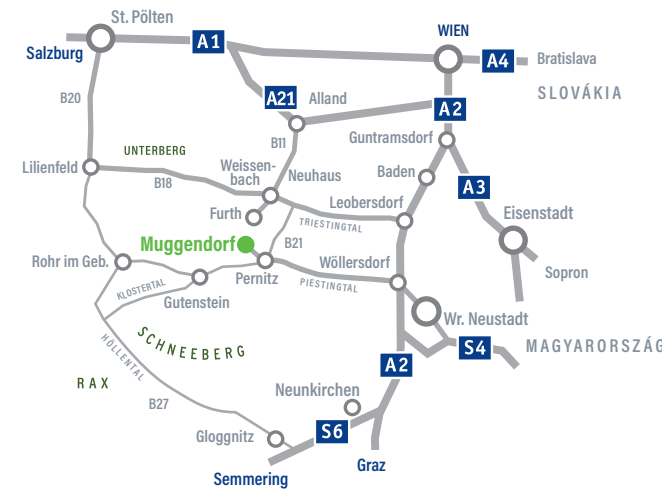


A Hausstein-szikla

A Hausstein-szikláról pompás kilátás nyílik



Kilátás a Hausstein-szikláról



A Myra-vízesés megközelítése: Az A2-es déli autópálya felől érkezve: wöllersdorfi kijárat, a B21-es országúton Pernitzig, ott jobbra kanyarodva Muggendorf felé. A település elején kövesse a szabad parkolóhelyekre vonatkozó információkat.

Közösségi közlekedési eszközökkel: A VOR-autóbusz egész héten óránként közlekedik a pernitz pályaudvarról Muggendorfba és vissza. További információ az anachb.vor.at weboldalon vagy a QR-linken található.



Kiadja: Osztrák Természetjáró Klub/Österreichischer Touristenklub (ÖTK) Pernitz-Muggendorfi szekció

Fotók: Photos: Enzo, Muggendorf község, Wiener Alpen/Kremsl

Cover photo: Wiener Alpen/Kremsl. Grafika.Dizájn: www.enzo.at


A túrák menetideje változhat. Belépés a Steinwand-szurdokba saját felelősségre.

Verzió: 07/2024, www.myrafaelle.at



Túra- és vízi világ
Myra-vízesés,
Jagasitz és Kreuth
www.myrafaelle.at






A Myrastubn vendéglő
a Klauser család üzemeltetésében
2763 Muggendorf, Teichweg 35
T +43(0)2632/211 11, T: +43(0)650-6407977
gasthaus@myrastubn.at
www.myrastubn.at



Karnerwirt panzió
Schmidt Ströcker OG
2763 Muggendorf, Thal 1
T +43(0)2632/74 307, www.karnerwirt.at
gasthof@karnerwirt.at



Reischer uzsonnázó
a Reischer család üzemeltetésében
2564 Furth an der Triesting
Steinwandgraben 22
T +43(0)2674/88251
www.steinwandklamm.at



Térkép magyarázat	
	magasságvonal, barlang
	kápolna, útkereszteződés, kereszt
	információ, nyilvános WC
	vendéglő, éjszakai tartózkodás
	parkoló, buszmegálló
	játszóter, elektromos töltő állomás
	defibrilator
	Piesteringer Rundwanderweg 231
	megjelölt túraútvonalak
	kerékpárutak



Szeretettel üdvözöljük a muggendorfi Myra-vízesésnél!

Már előre örülnünk látogatásának, és pihentető, élményekben gazdag napot kívánunk „a Myra-vízesés környéki túra- és vízi világban”.

A Myra-vízesés itt Muggendorfban 125 m magasról zuhan a mélybe. A Myra-patakából ered, amelynek forrása a 7 km-re lévő Unterbergben – egy sok-sok üreggel tarkított mészkőhegységben – van.

Kövessze a Myra-vízesés zúgását 26 kacskaringós hídon, számos pallón és lépcsőn át. A látogatók 11 tematikus állomáson tájékozódhatnak a környék növény- és állatvilágáról, valamint arról, miként használták fel itt egykoron a víz erejét energiatermelésre. Elsősorban gyerekes családoknak érdekes ez a kirándulás. A kicsik örülnék az állatsimogatónak, a mászóakkal és vízi játékokkal felszerelt nagy játszótérnek, valamint a Myra-tavon rájuk váró kalandos tutajozásnak. Csodálatos kilátás nyílik a Haussteinről.

Akinek kedve van, a csodálatos Steinwand-szurdokot is megtekintheti a kirándulás részeként. A természetet át vezető mintegy négyórás körtúrán mindkét természeti jelenség megcsodálható. A Steinwand-szurdokba külön jegyet kell venni. Egyébként bármelyik vendégünkbe is betérhet, hogy erőre kapjon.

Töltsön el egy csodálatos és felejthetetlen napot Muggendorfban nálunk!

